



PLAN DE PREVENTION DES RISQUES TECHNOLOGIQUES

Site de G.D.H.

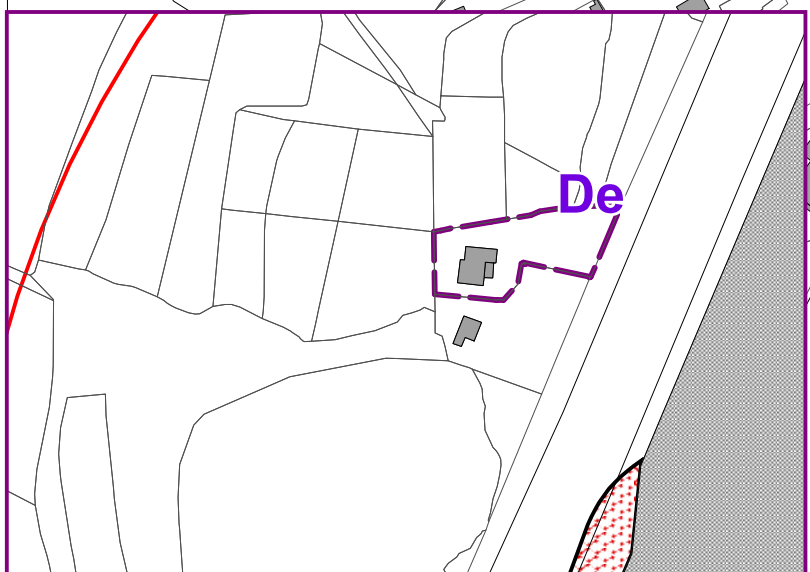
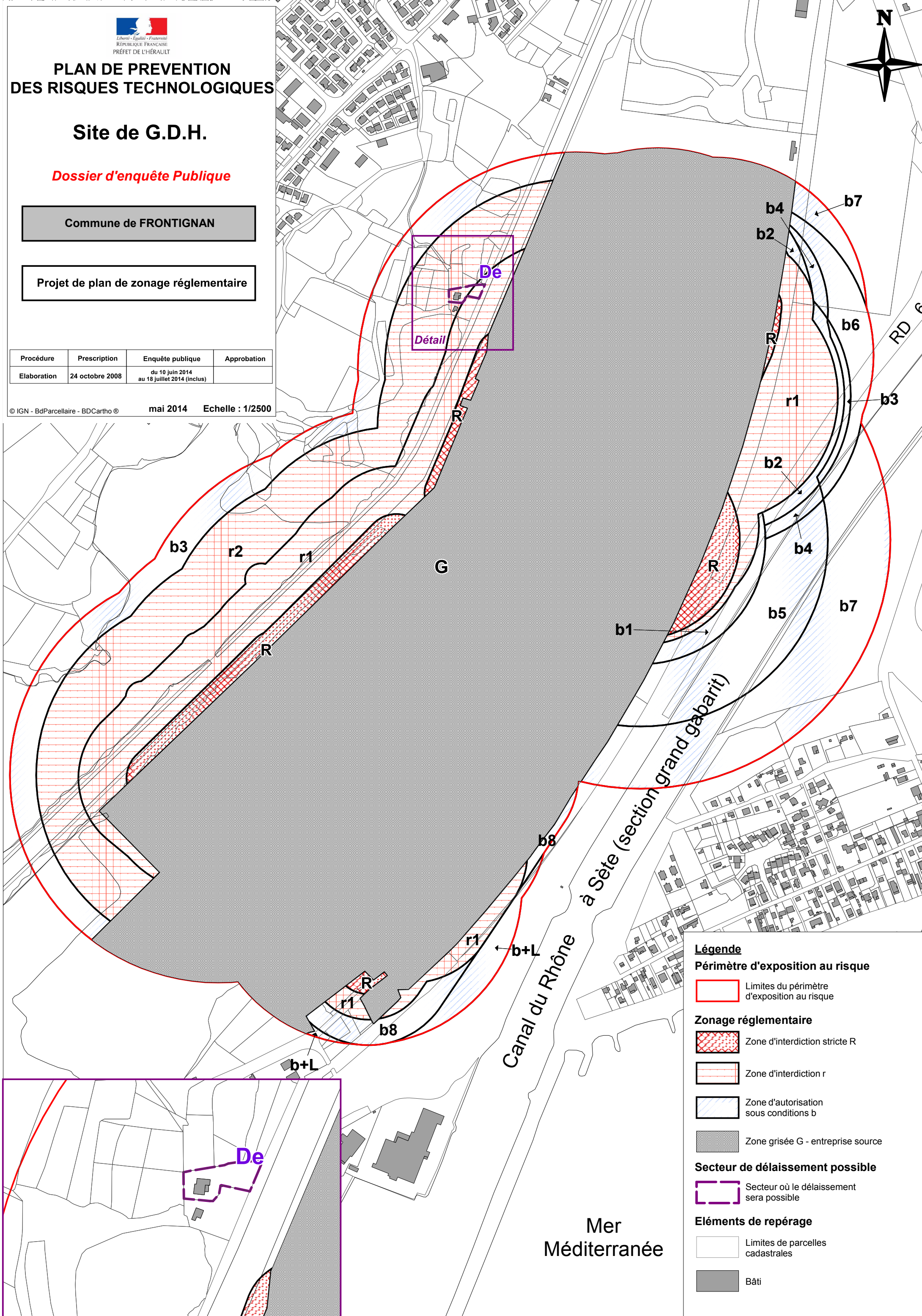
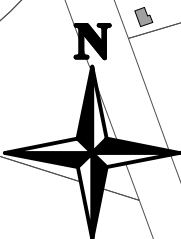
Dossier d'enquête Publique

Commune de FRONTIGNAN

Projet de plan de zonage réglementaire

Procédure	Prescription	Enquête publique	Approbation
Elaboration	24 octobre 2008	du 10 juin 2014 au 18 juillet 2014 (inclus)	

© IGN - BdParcellaire - BDCarthe® mai 2014 Echelle : 1/2500



Légende

Périmètre d'exposition au risque

Limites du périmètre d'exposition au risque

Zonage réglementaire

Zone d'interdiction stricte R

Zone d'interdiction r

Zone d'autorisation sous conditions b

Zone grisée G - entreprise source

Secteur de délaissement possible

Secteur où le délaissement sera possible

Eléments de repérage

Limites de parcelles cadastrales

Bâti

Canal du Rhône à Sète (section grand gabarit)

Mer Méditerranée